
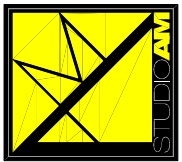

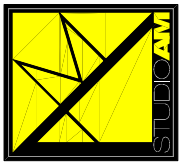



<div><div><div><div>MĚSTO JÁCHYMOV</div><div>Náměstí Republiky 1</div><div>36251 Jáchymov</div><div>Tel.: 333 603 130</div><div>Fax: 261 223 777</div><div>Tel.: 606 612 017</div></div></div><div><div><div><div>STUDIO AM s.r.o.</div><div>Na Bojišti 24</div><div>Nové Město</div><div>12000 Praha 2</div><div>Tel.: 261 217 132</div><div>Fax: 261 223 777</div><div>www.studioam.cz</div></div></div><div><div><div><div>e-mail: hadrava@mesiojachymov.cz</div><div>íČO: 002 54 622</div></div></div></div></div></div>		<div><div><div><div>STUDIO AM s.r.o.</div><div>Na Bojišti 24</div><div>Nové Město</div><div>12000 Praha 2</div><div>Tel.: 261 217 132</div><div>Fax: 261 223 777</div><div>www.studioam.cz</div></div></div><div><div><div><div>e-mail: studicam@studicam.cz</div><div>íČO: 624 16 596</div></div></div></div></div>		Revitalizace historického jádra města Jáchymov Etapa 3-část A-Západní chodník	
Akce:		Investor:		Datum:	
		Místo stavby:		Měřítko:	
		Generální projektant:		Formát:	
		Na Bojišti 24, 120 00, Praha 2 - Nové Město		Čís. Paré :	
		Ing.arch. Jiří Košťál			
		Akad.arch. Jana Cimelová			
		Jiří Slába			
		ZADÁVACÍ DOKUMENTACE			
		Stupeň PD:			
		Část :			
		C. SITUAČNÍ VÝKRESY			
		C1. SITUACE ŠIRŠÍCH VZTAHŮ-ŘEŠENÉ ÚZEMÍ			
		Obsah:		Č.výkresu/Revize	
		SITUACE ŠIRŠÍCH VZTAHŮ		1	